

# NOI DESCOPERIRI ARHEOLOGICE ÎN SITUL BRAGADIRU „LA MOARĂ”, ORAȘUL BRAGADIRU, JUD. ILFOV (AȘEZAREA NEOLITICĂ, CULTURA DUDEȘTI)

Vasilica SANDU

Situl arheologic Bragadiru „La Moară” se află pe malul nordic al râului Sabar, la vest (în amonte) de podul șoselei DN 6 (București-Bragadiru-Alexandria) și la nord-vest de construcțiile fostei Fabrici de Nutrețuri Combinate. Se întinde pe o fâșie de teren de circa 1.000 m lungime și 200 m lățime, situată pe terasa medie, panta și platoul terasei înalte a Sabarului (Fig. 1).

În toamna anului 1968, în jumătatea răsăriteană a sitului, la est de rețeaua de înaltă tensiune, arheologul Mioara Turcu începea săpăturile arheologice, la început de sondaj, devenite săpături sistematice în anii 1969-1974 și 1976-1979, cu care ocazie a descoperit: o așezare din epoca Latène geto-dacică (secolele II-I î. Hr.), din care a cercetat 22 de locuințe; o așezare din secolele III-IV d. Hr. din care a săpat o locuință; o așezare din epoca medievală timpurie (secolele IX-XI) din care a descoperit și săpat 3 bordeie și 15 locuințe de suprafață; resturi de locuire din secolele XV-XVII<sup>1</sup>.

În vederea construirii unei locuințe private, în zilele de 17-18 octombrie 2012, conform Autorizației de cercetare arheologică preventivă nr. 271/2012, la cererea proprietarului, am efectuat o săpătură pe un teren de 400 m<sup>2</sup>, situat în T 100, P 451/20, lot 5, pe platoul terasei înalte, spre marginea nord-vestică a jumătății apusene a sitului<sup>2</sup>. Suprafața terenului era înclinată, aceasta înălțându-se ușor de la nord-est spre sud-vest.

La cercetarea de suprafață făcută pe suprafața sitului Bragadiru „La Moară”, înainte de începerea săpăturii, resturile arheologice (pigmentație specifică a solului, bucăți de pământ ars la roșu și fragmente de vase din secolele IX-XI d. Hr.) s-au observat începând de la circa 50-70 m distanță spre sud de acest lot, către muchia și panta terasei spre Sabar, situație care ne-a determinat să-l considerăm atunci, ca făcând parte din zona de protecție a sitului Bragadiru „La Moară”.

<sup>1</sup> Turcu 1971, p. 55-67; Turcu 1981, p. 191-194; Turcu 1981, p. 30-46, Fig. 1.

<sup>2</sup> Sandu 2013, p. 152.

Deoarece nu mai fusese arată de câțiva ani, suprafața lui, ca întreaga zonă din acea parte a sitului, era acoperită cu o iarbă deasă din flora spontană, pentru îndepărtarea căreia, înainte de începerea săpăturii propriu zise, s-a efectuat o răzuială mecanică. Pe solul astfel curățat, s-au observat numai bucăți de pământ ars la roșu și câteva fragmente de vase din epocile modernă și contemporană.

În condițiile secetei prelungite din vara și toamna anului 2012 și a lipsei unei surse de apă, în apropiere, pentru udarea prealabilă a terenului excesiv de uscat, nu a fost posibilă efectuarea unei săpături arheologice manuale. Au fost trasate și săpate mecanic în straturi subțiri și într-un ritm lent, 4 șanțuri orientate  $34^{\circ}$  NE -  $214^{\circ}$  SE. S I - III de  $17,50 \times 2,80$  m și S IV de  $18,00 \times 2,80$  m, până la adâncimi cuprinse între 0,65, spre colțul nord-estic și 0,90 m spre cel sud-vestic (Fig. 2). Suprafața cercetată a fost de  $197,40 \text{ m}^2$ .

Stratigrafic, în jumătatea sudică a S I, sub stratul arabil de 0,25 m grosime, cenușiu-gălbui, se află: un strat cenușiu-negricios, de 0,10-0,15 m grosime; un strat negricios de 0,10-0,20 m grosime; un strat negricios-castaniu, gros de 0,10-0,15 m și stratul castaniu. În colțul nord-estic, unde terenul este mai jos, stratul castaniu apare la adâncimea de 0,55 m. Pe măsură ce terenul urcă spre sud și sud-vest, din cauza depunerilor arheologice, stratul castaniu apare tot mai jos, raportat la nivelul actual de călcare, spre exemplu către colțul sud-vestic al S I, partea superioară a acestuia se află la  $-0,75$  m de la nivelul de călcare al anului 2012.

S-au găsit câteva fragmente de vase dacice lucrate la roată din pastă fină, arsă cenușiu și un grup de fragmente de la o strachină cărămiziu-gălbuie (Fig. 10/1). În S I, la 8 m S, de la capătul nordic și 0,30 m V de la latura estică, între 0,40 și 0,50 m adâncime au apărut fragmente de la două oale diferite. Erau lucrate cu mâna și ambele aveau barbotina în interior cu striuri orizontale sau ușor oblice, ordonate ca distanță și adâncime, operație făcută în pasta crudă probabil cu un pieptene: una întregibilă din pastă cu cioburi pisate și rare pietricele (Fig. 10/2); alta din pastă cu cioburi pisate, care avea și peretele exterior cu striuri verticale sau oblice. Fragmente asemănătoare de la oale lucrate cu mâna și striate în interior și exterior, asociate cu ceramică dacică autohtonă lucrată la roată, la care se constată influența carpică și sarmatică și cu importurile romane din secolul III d. Hr., au mai fost descoperite pe malul nordic al râului Ciorogârla, în situl Vârteju „Cătunul Chirca”<sup>3</sup>, str. Unirii, nr. 83 A, situat la circa 3 km E de situl Bragadiru „La Moară” și la circa 5 km E, în situl Vârteju „Grajdurile fostului

<sup>3</sup> Săpătură Vasilica Sandu, 2008, materiale inedite.

CAP”, pe str. Milcov, nr. 31A<sup>4</sup>. Câteva fragmente lucrate cu mâna și striate în interior, împreună cu altele nestriate au fost descoperite în situl Snagov „Coadă Chiot”<sup>5</sup>, aflat pe malul sudic al lacului Snagov, în umplutura B 6 din secolul III d. Hr. Regretatul arheolog Gh. Bichir. era de părere că *ornamentul făcut cu „măturica” este întâlnit sporadic și în mediul geto-dacic, dar este mai frecvent la sarmați (dispus în diferite forme) tot pe ceramică modelată cu mâna*<sup>6</sup>.

În toate șanțurile au fost găsite rare fragmente de la vase traco-getice: unul din partea inferioară a unui borcan din pastă cu cioburi pisate având barbotina striată oblic în exterior și netezită cu un bețișor în interior (Fig. 8/8 și 13/5), cu analogii la Babadag<sup>7</sup>; de la un borcan din pastă cu nisip, pietricele și cioburi pisate, decorat cu buton ascendent și brâu alveolat (Fig. 9/2 și 14/2) decor întâlnit în Hallstattul târziu la Ferigile<sup>8</sup> și în Latène-ul timpuriu la Cernica (425-400 î. Hr.)<sup>9</sup>, Militari-Câmpul Boja<sup>10</sup>, Tânganu „Autostradă” (secolele IV-III î. Hr.)<sup>11</sup>, etc.; de la o cană bitronconică din pastă cu nisip și rare pietricele, de culoare neagră cu exteriorul maroniu, decorat cu buton (Fig. 9/1 și 14/1) și de la o strachină, din pastă cu nisip și rare pietricele, negricioasă, având o proeminență deasupra bitronconicității (Fig. 9/3), databile și ele în același interval cronologic.

### ***Așezarea neolitică, cultura Dudești***

În stratul negricios-castaniu, au apărut materiale arheologice neolitice, mai puține în partea nord-estică și mai multe spre sud-vest, unde și nivelul cultural corespunzător era mai gros. Acestea erau formate în general din fragmente de vase și bucăți mai mari sau mai mici de pământ ars provenit din pereții arși ai unor locuințe.

Au fost identificate două complexe de locuire: un bordei și o groapă menajeră, care din păcate n-au putut fi urmărite sub adâncimea la care proprietarul urma să toarne baza stâlpilor de susținere ai casei.

<sup>4</sup> Vasilica Sandu, *Descoperiri arheologice în situl Vârteju "Grajdurile fostului CAP", orașul Măgurele, județul Ilfov (așezări din epoca bronzului, Hallstatt, secolele II-IV și X-XI d. Hr.)* (în curs de apariție în CAB, IX).

<sup>5</sup> Săpătură Vasilica Sandu, 2007, materiale inedite.

<sup>6</sup> Bichir 1973, p. 69.

<sup>7</sup> Morintz Sebastian, Jugănar, Munteanu 1995, p. 223, Fig. XII/1, XIII/6.

<sup>8</sup> Vulpe Al 1967, Pl. XII/17.

<sup>9</sup> Moscalu 1983, p. 408, Pl. XVI/5.

<sup>10</sup> Zirra, Cazimir 1963, P. 51, Fig. 3/1.

<sup>11</sup> Sandu-Cuculea 2006, p. 209, Pl. XII/3.

*Bordeiul nr. 1* (B 1). Resturile lui au apărut la 11,30 m S de la capătul nordic al S I, având 4,80 m pe direcția NS. O mică parte din groapa lui de formă ovală a apărut și în S II. Între -0,60 și 0,85 m, în pământul castaniu-negricios din umplutura gropii erau bucăți mai mari sau mai mici de lut ars la cărămiziu, care păstrau amprente de paie și pleavă, câteva fragmente lipite și arse de vatră sau de podea de locuință, un fragment de cremene, un fragment de la o lamă din silex (Fig. 3/2 și 13/4); o daltă trapezoidală<sup>12</sup> din tuf vulcanic alb-gălbui, parțial stratificat, patinat maroniu, având pe ambele fețe niște alveolări superficiale rotunde, făcute cu scopul ca utilizatorul să țină mai bine uncalta în mână (Fig. 3/1 și 11/1a-1c); fragmente de la o fusaiolă din pastă cu pleavă și nisip rar (Fig. 3/3 și 11/2a-b); un fragment dintr-o măsuță de cult din pastă cu pleavă, puțin nisip și rare pietricele (Fig. 7/3 și 12/5a/b); un fragment de strecurătoare din pastă mai fină cu puțină pleavă și nisip (Fig. 3/4 și 13/2) și multe fragmente de vase din lut ars.

*Groapa nr. 1* (Gr 1). A fost interceptată în S IV, la 10, 80 m S de la latura nordică a terenului. Avea gura rotundă cu  $D = 2,55$  m. Umplutura ei, apărută de la -0,40 m, a avut până la -0,75 m, numeroase bucăți cărămizii sau cenușii-negricioase de pământ ars, care fusese frământat cu paie și tulpini de păioase și numai câteva fragmente de vase din lut ars.

Cea mai mare parte a materialului arheologic găsit în săpătură, a fost format din fragmente de la vase de diverse dimensiuni, modelate cu mâna din lut amestecat în diverse proporții cu pleavă, nisip, pietricele. Cîreca 1/4 din fragmentele de vase au culoarea cărămizie, câteva au peretele din exteriorul și interiorul vasului cărămiziu și miezul negricios, restul sunt cu pereții negricioși, cenușii-negricioși sau maronii și cu miezul negru. La majoritatea fragmentelor, stratul de barbotină este erodat.

În funcție de cantitatea de materiale din compoziția pastei și la Bragadiru „La Moară”, am constatat prezența aceluiași specii ceramice, care au fost descrise până în prezent în literatura de specialitate:

1. Pastă cu multă pleavă, nisip rar și uneori rare pietricele de râu sau concrețiuni calcaroase pisate. Unele fragmente au pereții groși, (unul dintr-un vas de mari dimensiuni avea peretele vertical arcuit de 2,3 cm grosime), altele sunt mai subțiri, deci și vasele din care provin au fost de dimensiuni mai mici. Buzele vaselor sunt rotunjite și pereții puțin arcuiți.

Pe două fragmente găsite în B 1, unul cu pereții exteriori cărămizii și miezul cenușiu-negricios (Fig. 7/5 și 14/3), altul de culoare neagră, decorul este format dintr-un brâu puțin reliefat pe care sunt impresiuni rotunde.

<sup>12</sup> Piesa a fost spartă în timpul săpăturii, din cauza tasării și uscăciunii excesive a bulgărelui de pământ în care s-a aflat.

Un fragment dintr-un vas cu peretele arcuit, găsit în S I, are o mică proeminență-buton.

În B I pe câteva fragmente de vase sunt prezente liniile incizate, paralele (Fig. 7/2, 13/3), sau în diverse combinații (Fig. 7/1, 13/1). Motive incizate sunt pe un fragment dintr-o măsuță de cult (Fig. 7/3, 12/5a-b) și pe altul dintr-un castronel (Fig. 7/4). Un fragment cu decor incizat, asemănător celor de la Bragadiru „La Moară” a fost găsit în situl Giulești-Sârbi<sup>13</sup>.

2. Pastă cu pleavă, mai mult sau mai puțin nisip și pietricele (Fig. 4-6). La câteva fragmente s-a constatat prezența concrețiilor calcareoase dizolvate în pasta ceramică (Fig. 5/2). Fragmentele provin de la vase cu buzele rotunjite, corpul arcuit și fundul plat. În B I au fost găsite 5 fragmente decorate. Decorul realizat prin incizare este format din benzi cu suprafața netedă, care alternează cu benzi care au suprafața hașurată în rețea cu linii oblice, superficiale (Fig. 4/2-3, 12/1-2), are analogii în așezările neolitice de la Dudești<sup>14</sup>, Fundenii Doamnei<sup>15</sup> și Cernica<sup>16</sup>. Fragmente de vase cu decor din benzi hașurate în rețea, asemănător celor de la Bragadiru „La Moară” au fost descoperite la Vădastra<sup>17</sup> și la Ipotești<sup>18</sup>, jud. Olt. Pe un fragment decorul din benzi netede și în rețea a fost combinat cu benzi netede duble, care alternează cu benzi netede triple dispuse în zigzag (Fig. 4/1, 12/3). Combinații decorative asemănătoare au mai fost descoperite la Dudești<sup>19</sup>.

3. Pastă fină în care se observă o cantitate mică de pleavă mărunțită, împreună cu mici și rare boabe de nisip. Cele mai multe fragmente de vase din această specie ceramică s-au găsit în B I, dintre care menționăm un pahar fragmentar (Fig. 8/5) și fragmente de la două castronele decorate cu caneluri sau „pliseuri” oblice (Fig. 8/1-2, 12/4), cu analogii în așezarea de la Dudești<sup>20</sup>, precum și un fragment de strecurătoare. Speciile ceramice de la Bragadiru seamănă ca forme și decor și cu cele de la Boian-Vărăști<sup>21</sup>.

Materialul ceramic de la Bragadiru „La Moară” se încadrează în ultima fază din dezvoltarea culturii Dudești<sup>22</sup>, numită faza Cernica<sup>23</sup>.

<sup>13</sup> Leahu 1963, p. 253-254, Fig. 61.

<sup>14</sup> Comșa Eugen 1969, p. 568, Fig. 2/2; Idem, 1971, p. 224, Fig. 17/8

<sup>15</sup> Zirra Vlad 1959, p. 761, Fig. 3/1; Dolinescu-Ferche 1964, p. 118, Fig. 3/1.

<sup>16</sup> Cantacuzino Gh., Morintz Sebastian 1963, p. 35, Fig. 7/3, Fig. 9/1, 3, 7-8; Cantacuzino Gh., Morintz Sebastian 1968, p. 11, Fig. 3; Comșa Eugen 1971, p. 233, Fig. 28/1, 5-6, 12; Comșa Eugen 1974, Fig. 12.

<sup>17</sup> Cristescu 1932, p. 188, Fig. 28/14.

<sup>18</sup> Comșa Eugen 1962 b, p. 216, Fig. 3/9.

<sup>19</sup> Comșa Eugen 1969, p. 568, Fig. 2/3; Idem 1971, p. 224, Fig. 17/2.

<sup>20</sup> Comșa Eugen 1969, p. 569, Fig. 3/1, 3-4; Comșa Eugen 1971, p. 228-229, Fig. 22-23.

<sup>21</sup> Comșa Eugen 1962 a, p. 207-208.

<sup>22</sup> Comșa Eugen 1956, p. 47; Dumitrescu Vl. 1974, p. 42-44, Fig. 18.

În săpătura efectuată în toamna anului 2012, la circa 1000 m vest de DN 6, în partea vestică a sitului arheologic Bragadiru „La Moară” a fost descoperită marginea nord-estică a unei așezări neolitice din cultura Dudești, despre care nu s-a consemnat nimic în lucrările apărute până acum<sup>24</sup>. Autorilor citați mai sus, nu cred să le fi scăpat mențiunea făcută de Valeriu Leahu, despre o așezare Vinča<sup>25</sup> pe teritoriul comunei Bragadiru. Aristide Ștefănescu, care în vara anului 1987 a făcut cercetări arheologice sistematice de suprafață, completate cu date din arhiva MIAMB și din literatura de specialitate, pentru redactarea unui Raport arheologic necesar avizării proiectului „Regularizarea cursurilor râurilor Ciorogârla și Sabar”, ulterior publicat, a notat despre existența unor vestigii neolitice în trei puncte, între hotarele comunei Bragadiru: 1. „în aval de podul șoselei București-Bragadiru-Cornetu, pe malul stâng al Sabarului, în raza stației de epurare a apelor uzate”<sup>26</sup>; 2. „pe malul stâng al râului Ciorogârla, mai jos de podul drumului *La Colector*, în zona unor mari excavații de pământ *La Carieră*”<sup>27</sup>; 3. „ceva mai la est, pe malul stâng al râului Ciorogârla, dincolo de drumul de căruțe, perpendicular pe malul Ciorogârlei”<sup>28</sup>. După cotele suprafeței terenului și al situației stratigrafice constatate în săpătură, resturile vetrei așezării neolitice se întind spre sudul și vestul suprafeței cercetate în 2012.

---

<sup>23</sup> Cantacuzino Gh. și Morintz Sebastian 1963, p. 27-89; Comșa Eugen 1971, p. 195-249; Comșa Eugen 1974, p. 9-18, Comșa Eugen 1981, p. 21-22.

<sup>24</sup> Turcu, în *op. cit.*; Ștefănescu A 1989, p. 32, pct. 57; Roman 2012, p. 40, 53, nr. 17-19.

<sup>25</sup> Leahu 1965, p. 24-25. Toate așezările Vinča de pe teritoriul Bucureștilor și din împrejurimi (Dudești „Malu Roșu”, Căldăraru pe malul lacului Cernica, Fundenii Doamnei, așezarea de la hotarul dintre comunele Roșu și Militari, Dealul Piscului, Bragadiru și Domnești), menționate în acel capitol, sunt de fapt așezări Dudești (vezi bibl. la Comșa Eugen).

<sup>26</sup> Ștefănescu A 1989, p. 57, pct. 33.

<sup>27</sup> Idem, în *op. cit.*, p. 54, pct. 4.

<sup>28</sup> Ibidem, p. 54, pct. 6.

## RÉSUMÉ

*Nouvelles découvertes archéologiques dans le site  
Bragadiru „La Moară”, la ville Bragadiru, dép. Ilfov.  
L’habitat néolithique, la civilisation Dudești.*

Le site archéologique Bragadiru „La Moară”, ville Bragadiru, département Ilfov, est situé dans la pleine de la ville Bucarest, sur le rive nordique de la rivière Sabar, à l’ouest de la chaussée București-Alexandria.

Pour vérifier le potentiel archéologique d’un terrain en surface de 400 m<sup>2</sup>, situé dans la partie de nord-ouest de la périphérie du site Bragadiru „La Moară”, en 17-18 octobre 2012, ont été fouillés 4 sections en surface totale de 197,40 m<sup>2</sup>.

A été établi la stratigraphie du terrain, ont été découverts de rares matériaux du III<sup>e</sup> siècle et hallstattiennes.

Les plus nombreuses matériaux mises au jour, pour la première fois, sont celles appartenant d’un habitat de la civilisation néolithique Dudești. Ont été découverts les restes d’une fosse ménajère et une hutte partiellement approfondie dans la terre.

La majorité des restes ont été trouvés dans la terre de remplissage de l’hutte: une pointe en tuf volcanique; un fragment d’une lame en silex; fragments d’une fusaiole, d’une passoire, d’une petite table en glaise brûlé et de vases modelées à la main en pâte ayant dans la composition un pourcentage différent de balle, de sable et de cailloux. Quelques fragments ont été décorées avec d’une rangé d’alvéoles ronds sur une ceinture peu reliefées, de lignes incisées et de petites protubérances. Sur cinq fragments de vases modelées en pâte avec de balle et beaucoup de sable et de cailloux était un décor compose de lignes incisées. Les motifs sont formés des bandes lisses qui alternant avec d’autres bandes à la surface finement hachurée en réseau avec des lignes superficielles, obliques.

## BIBLIOGRAFIE

Bichir 1973 = Gh. Bichir, *Cultura carpică*, București, 1973.

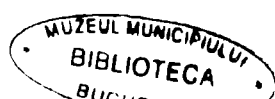
Cantacuzino Gh., Morintz Sebastian 1963 = Gh. Cantacuzino și Sebastian Morintz, *Die Jungsteinzeitlichen Funde in Cernica (Bukarest)*, în *Dacia*, N. S. , VII, 1963, p. 27-89.

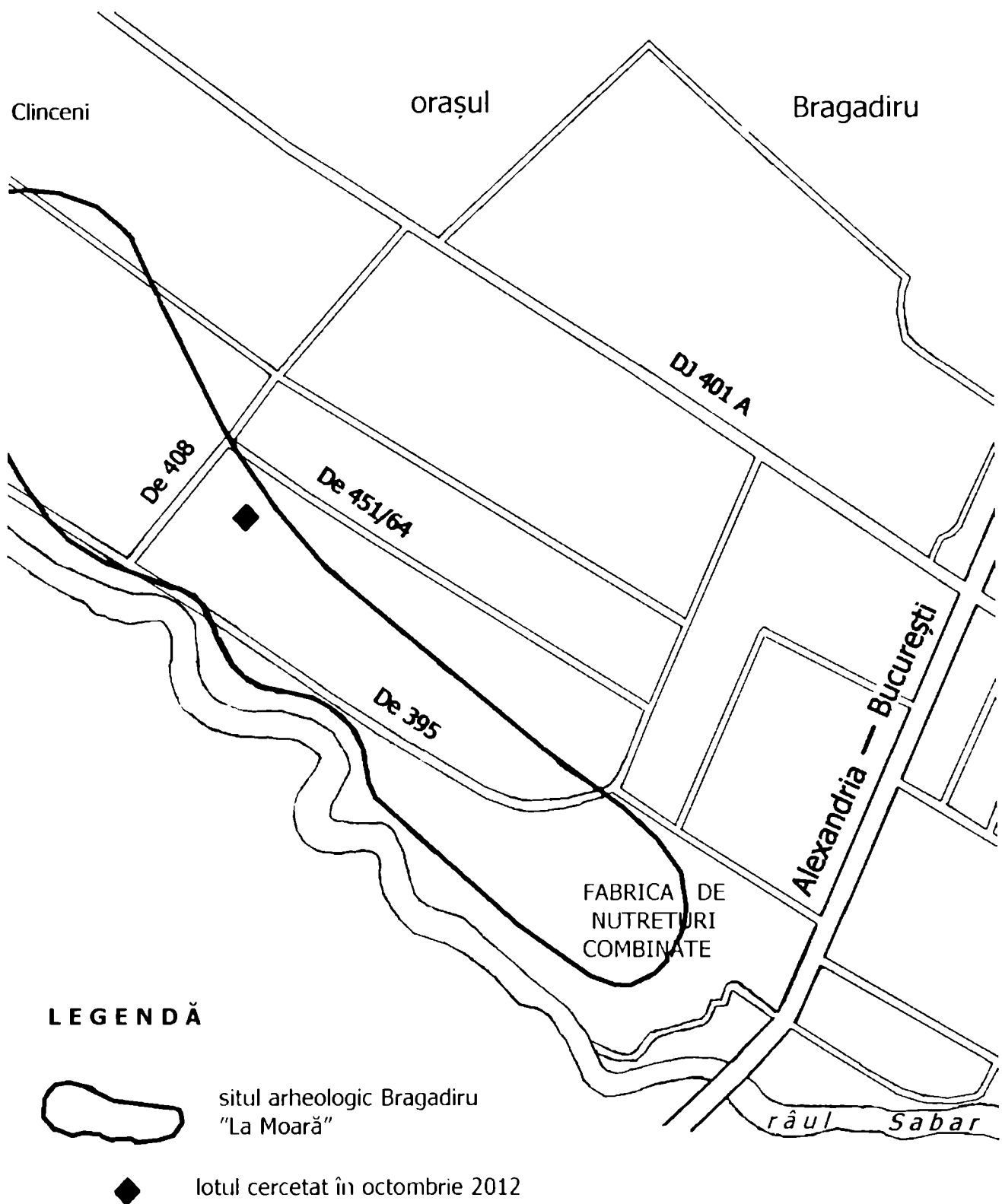
Cantacuzino Gh., Morintz Sebastian 1968 = Gh. Cantacuzino și Sebastian Morintz, *Descoperirile arheologice de la Cernica și importanța lor pentru cunoașterea vechilor culturi din țara noastră*, în București. *Materiale de istorie și muzeografie*, VI, 1968, p. 7-25.

- Comșa Eugen 1956 = Eugen Comșa, *Rezultatele sondajelor de la Dudești și unele probleme ale neoliticului de la sud de Carpați*, în SCIV, 7, nr. 1-2, 1956, 41-52.
- Comșa Eugen 1959 = Eugen Comșa, *Săpăturile de la Dudești*, în MCA, V, 1959, p. 91-98.
- Comșa Eugen 1962 a = Eugen Comșa, *Săpături arheologice la Boian-Vărăști*, în MCA, 8, 1962, p. 205-212.
- Comșa Eugen 1962 b = Eugen Comșa, *Săpături arheologice la Ipotești*, în MCA, 8, 1962, p. 213-219.
- Comșa Eugen 1969 = Eugen Comșa, *Date noi cu privire la relațiile dintre cultura Dudești și cultura ceramicii liniare*, în SCIV, 20, nr. 4, 1969, p. 567-573.
- Comșa 1971 = Eugen Comșa, *Données sur la civilisation de Dudești*, în Prachistorische Zeitschrift, Band 46, 1971, Heft 2, 195-249.
- Comșa Eugen 1974 = Eugen Comșa, *Nouvelles données sur l'évolution de la culture Dudești (phase Cernica)*, în Dacia, N. S., XVIII, 1974, p. 9-18.
- Comșa Eugen 1981 = Eugen Comșa, *Unele date referitoare la complexe neolitice din zona Bucureștilor*, în CAB, III, 1981, p. 19-29.
- Cristescu 1932 = Vasile Cristescu, *Les stations préhistoriques de Vădastra*, în Dacia, III-IV, 1927-1932, 167-225.
- Dolinescu-Ferche 1964 = Suzana Dolinescu-Ferche, *Câteva date referitoare la cultura Dudești*, în SCIV, 15, 1, 1964, p. 113-119.
- Dumitrescu Vl. 1974 = Vladimir Dumitrescu, *Arta preistorică în România*, București, 1974.
- Leahu 1963 = Valeriu Leahu, *Săpăturile arheologice de salvare de la Giulești-Sârbi*, în CAB, I, 1963, p. 179-270.
- Leahu 1965 = Valeriu Leahu, *Epoca pietrei șlefuite (circa 6000-1800 î.e.n.)*, în Istoria orașului București, vol. I, 1965, p. 22-30.
- Morintz Sebastian, Jugănar, Munteanu 1995 = Sebastian Morintz, Gabriel Jugănar, Mircea Munteanu, *Așezarea din prima epocă a fierului de la Babadag*, în Cercetări arheologice în aria nord-tracă, I, 1995, p. 222-235.
- Moscalu 1983 = Emil Moscalu, *Ceramica traco-getică*, București, 1983.
- Roman 2012 = Petre Roman, *Cercetări arheologice și documente din arhive despre orașul Măgurele (jud. Ilfov) și unele sate de la vest sud-vest de București*, București, 2012.
- Sandu 2013 = Vasilica Sandu, Bragadiru „La Moară”, în Cronica Cercetărilor arheologice din România. Campania 2012, București 2013, p. 152.
- Ștefănescu A 1989 = Aristide Ștefănescu, *Cercetări de suprafață privind istoria locuirii omenești pe malurile Sabarului și Ciorogârlei în raza municipiului București*, în RMM, seria muzee, nr. 9-10, 1989, p. 52-60.

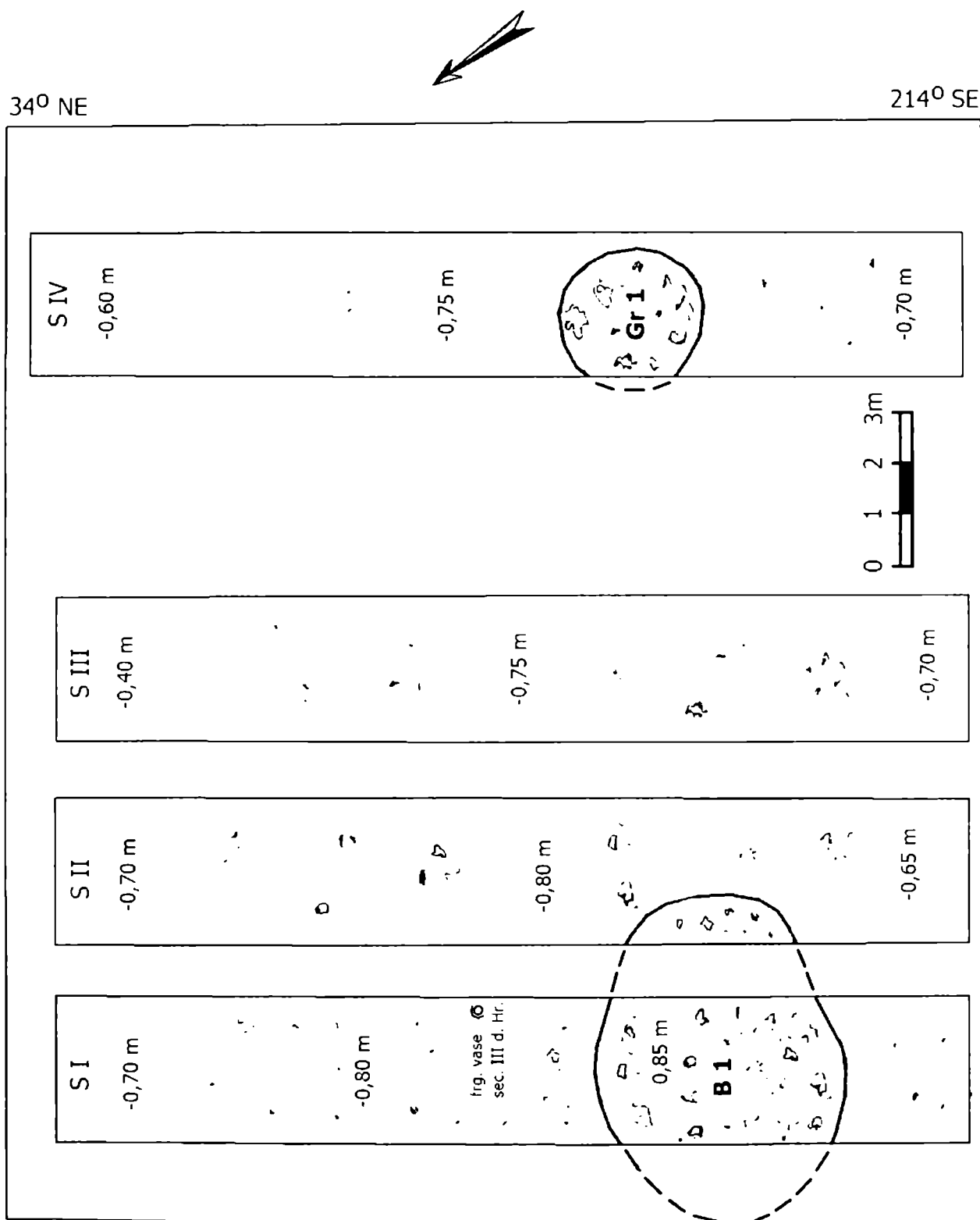


- Turcu 1971 = Mioara Turcu, *Cercetări privind aşezările getică şi feudală timpurie de la Bragadiru (1968-1969)*, în BucureştiMIM, VIII, 1971, p. 55-67.
- Turcu 1980 = Mioara Turcu, *Cercetări asupra aşezărilor de la Bragadiru*, în MCA Tulcea, 1980, p. 191-194.
- Turcu 1981 = Mioara Turcu, *Cercetările arheologice de la Bragadiru*, în CAB, III, 1981, p. 30-46.
- Zirra 1959 = Vlad Zirra, *Şantierul arheologic Bucureşti. 1. Săpăturile arheologice de la Fundenii Doamnei*, în MCA, 6, 1959, p. 758-762.

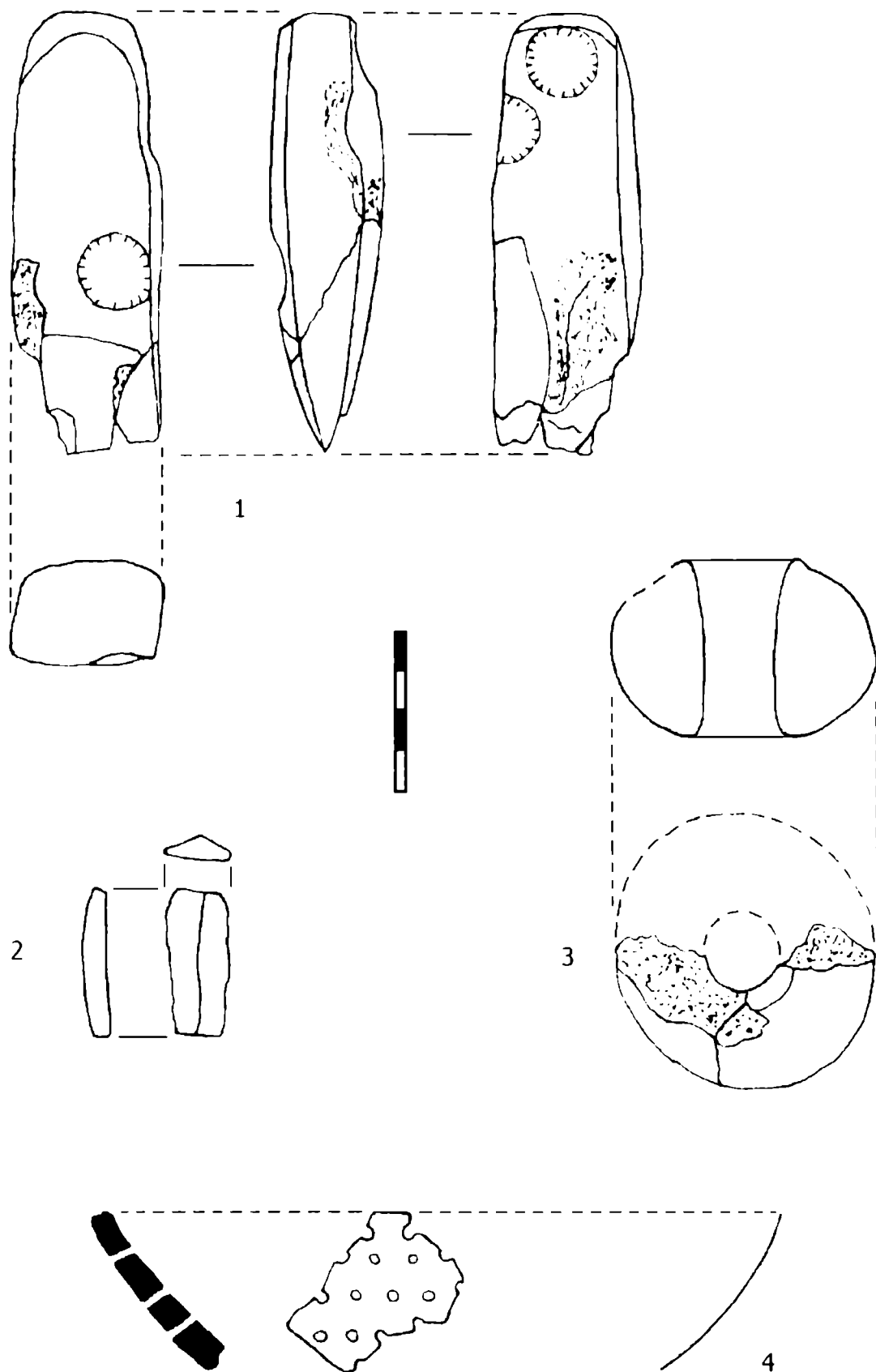




**Figura 1.** Localizarea sitului Bragadiru „La Moară” pe harta orașului Bragadiru.  
**Figure 1.** La localisation du site Bragadiru „La Moară” sur la carte de la ville Bragadiru.

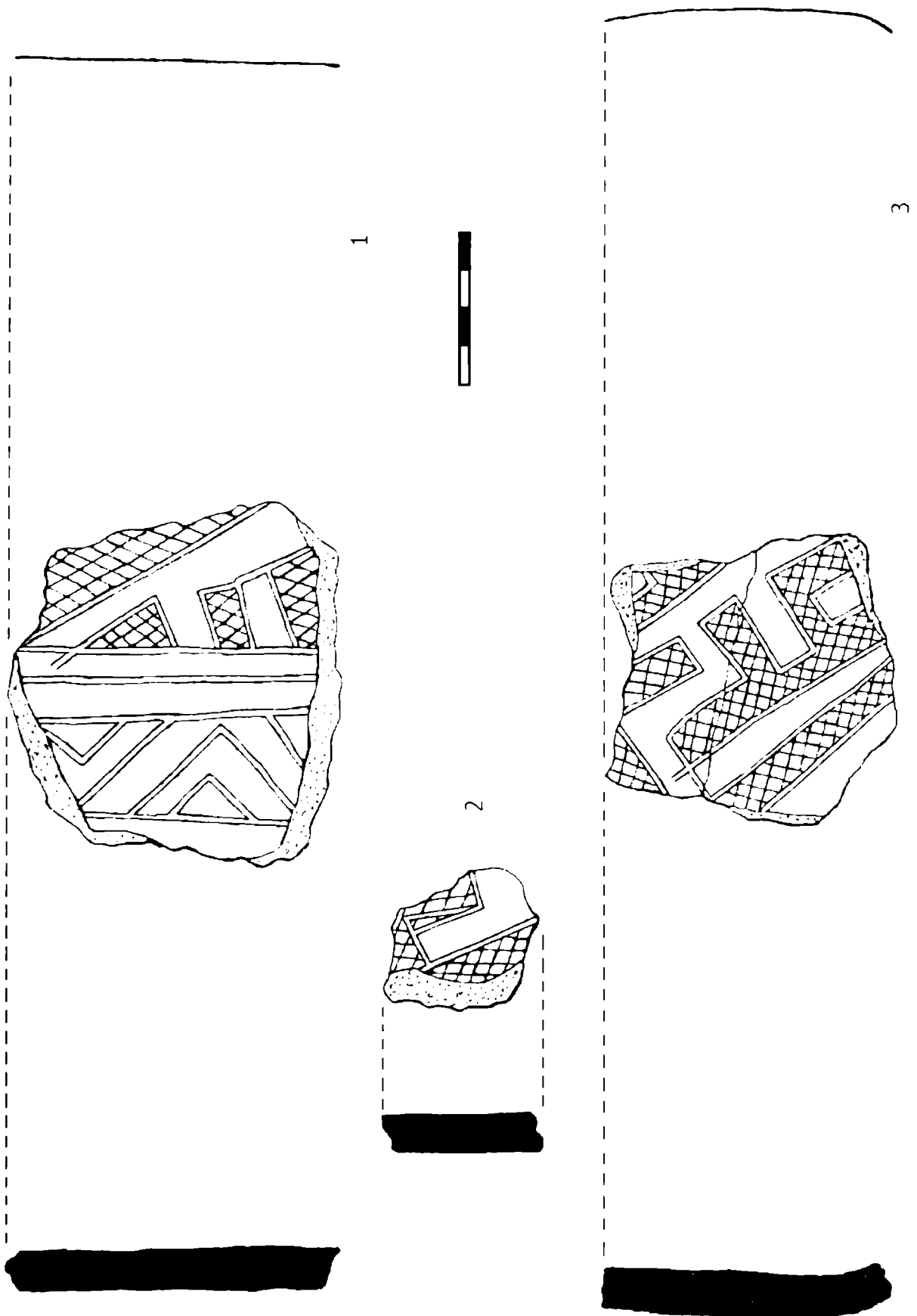


**Figura 2.** Planul săpăturii arheologice din octombrie 2012.  
**Figure 2.** Le plan de la fouille archéologique du octobre 2012.



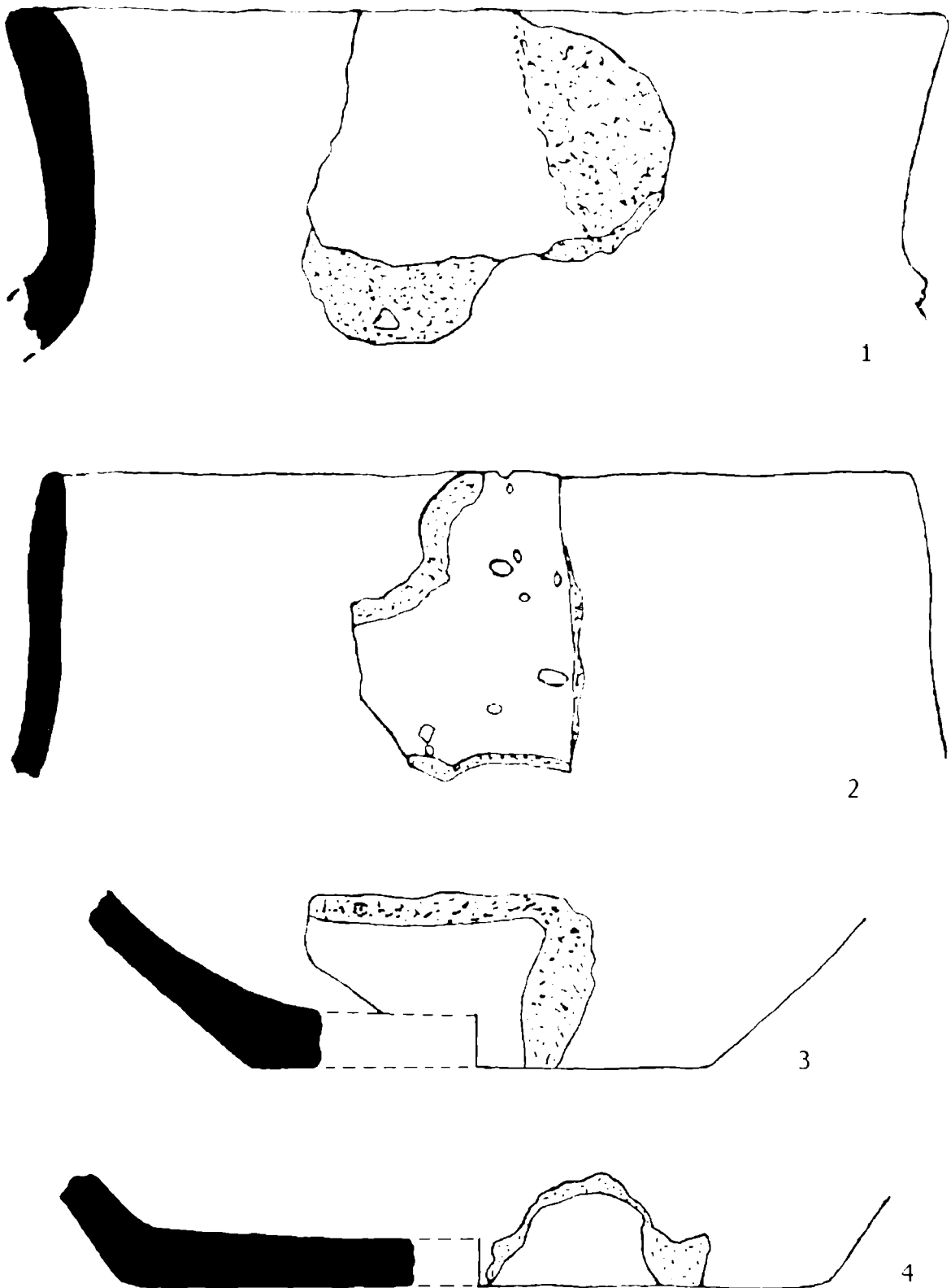
**Figura 3.** 1 - Daltă din tuf vulcanic; 2 - Fragment dintr-o lamă de silex; 3 - Fragment dintr-o fusaiolă din lut ars; 4 - Fragment de strecurătoare din SI (B 1).

**Figure 3.** 1 - Pointe en tuf volcanique; 2 - Fragment d'une lame en silex; 3 - Fragment d'une fusaiöle en glaise brûlé; 4 - Fragment de passoire (SI, II 1).



**Figura 4.** Fragmente de vase din cultura neolitică Dudești, decorate incizat, din SII (B 1).

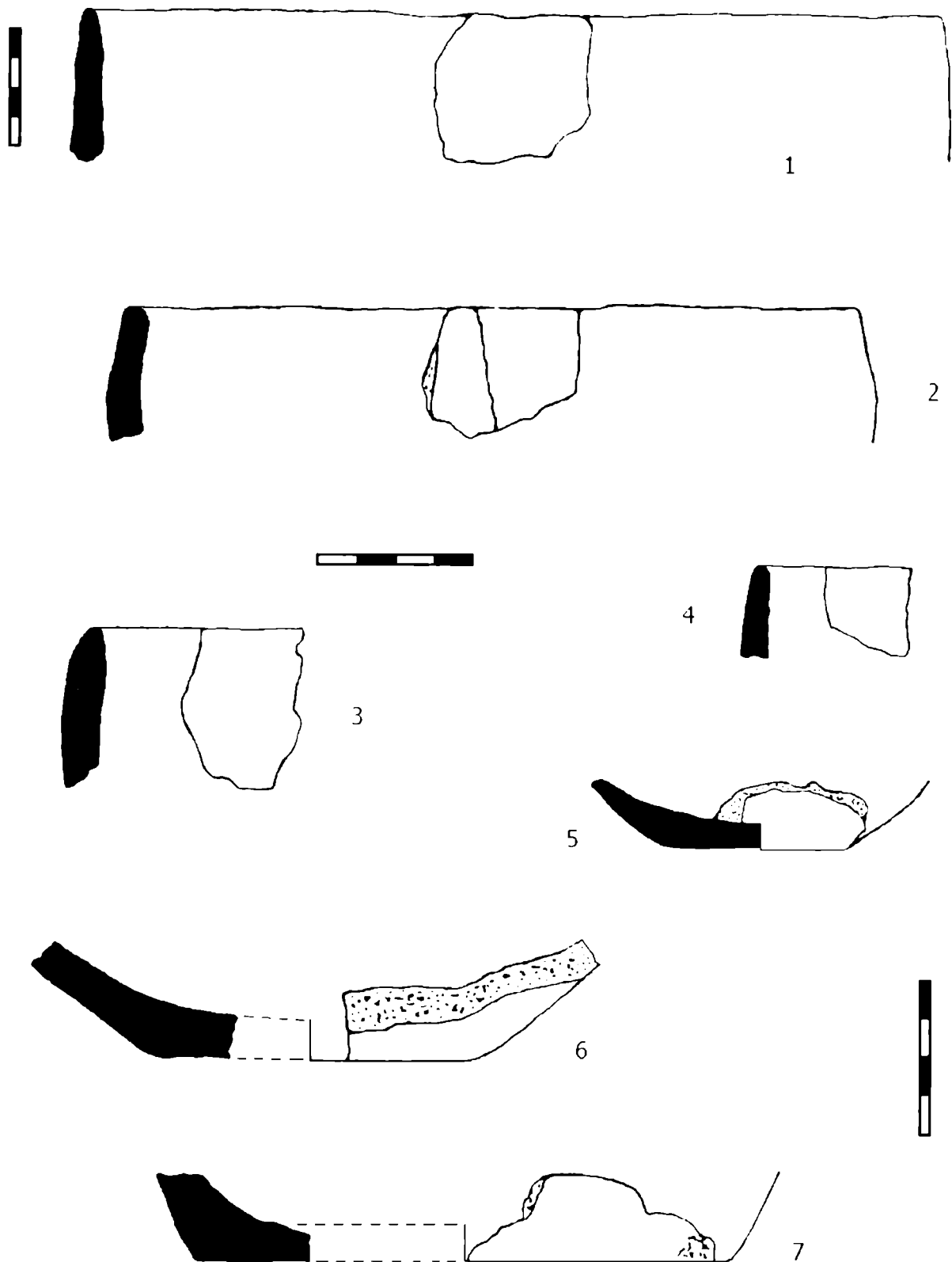
*Figure 4. Fragments de vases de la cultura néolithique Dudești, décorées incisé (S II, II 1).*



**Figura 5.** Fragmente de vase neolitice din pastă cu pleavă, mult nisip și pietricele.

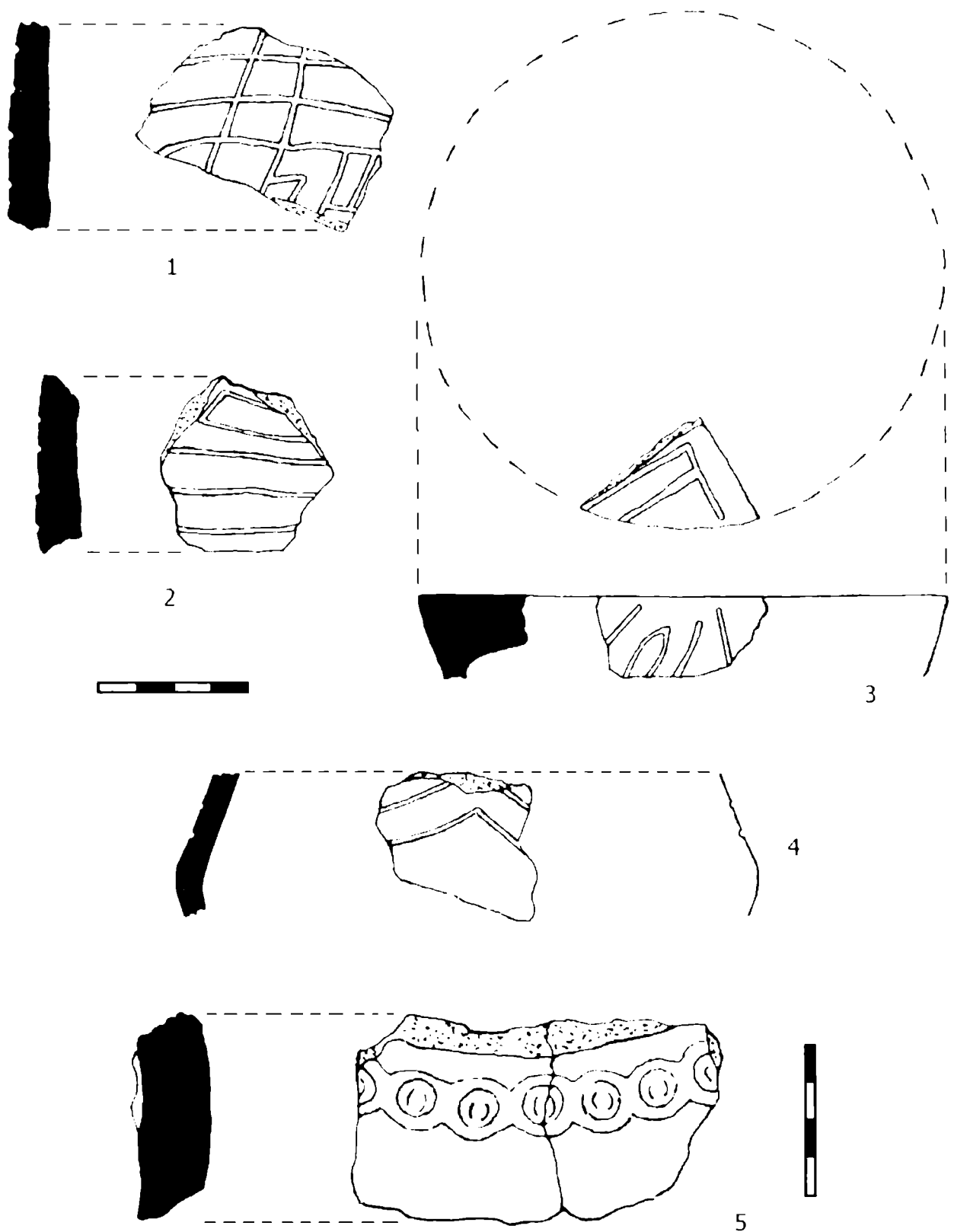
1, 4 - din S IV; 2 - din S II; 3 - din S I.

*Figure 5. Fragments de vases néolithiques en pâte avec de balle et beaucoup de sable et de cailloux. 1, 4 - (S IV); 2 - (S II); 3 - (S I).*



**Figura 6.** 1-5, 7 - Fragmente de vase neolitice din pastă cu pleavă, nisip și pietricele;  
6 - Pastă din pleavă și nisip; 1, 4-5 - din S IV; 2-3, 6-7 - din S I, B I.

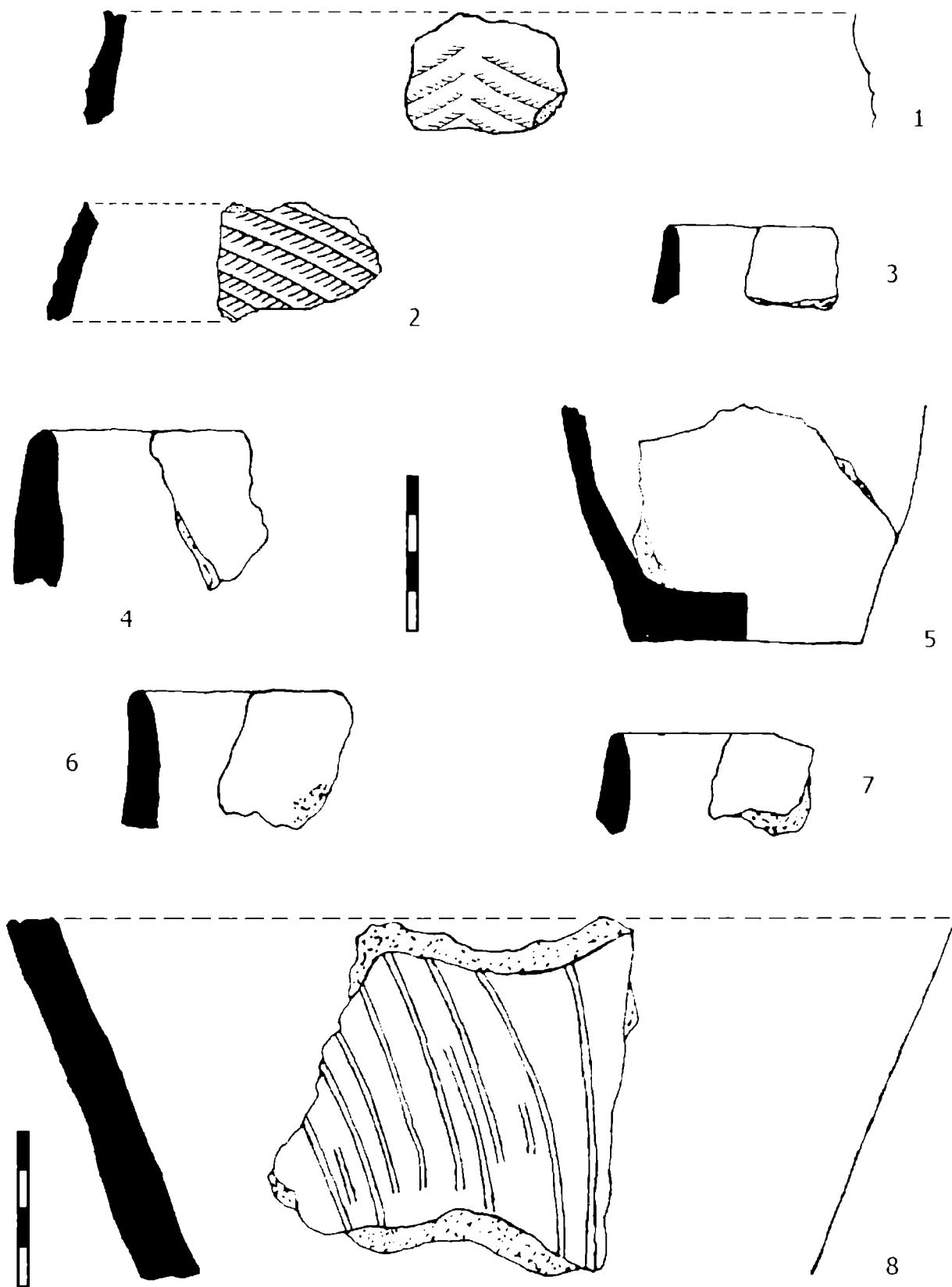
**Figure 6.** 1-5, 7 - Fragments of Neolithic vessels in paste with straw, sand or pebbles;  
6 - Paste with straw and sand; 1, 4-5 - (S IV); 2-3, 6-7 - (S I, B I).



**Figura 7.** Fragmente de vase cu decor, cultura Dudești din S I (B 1).

*Figure 7. Fragments de vases décorées de la culture néolithique Dudești (S I, II 1).*

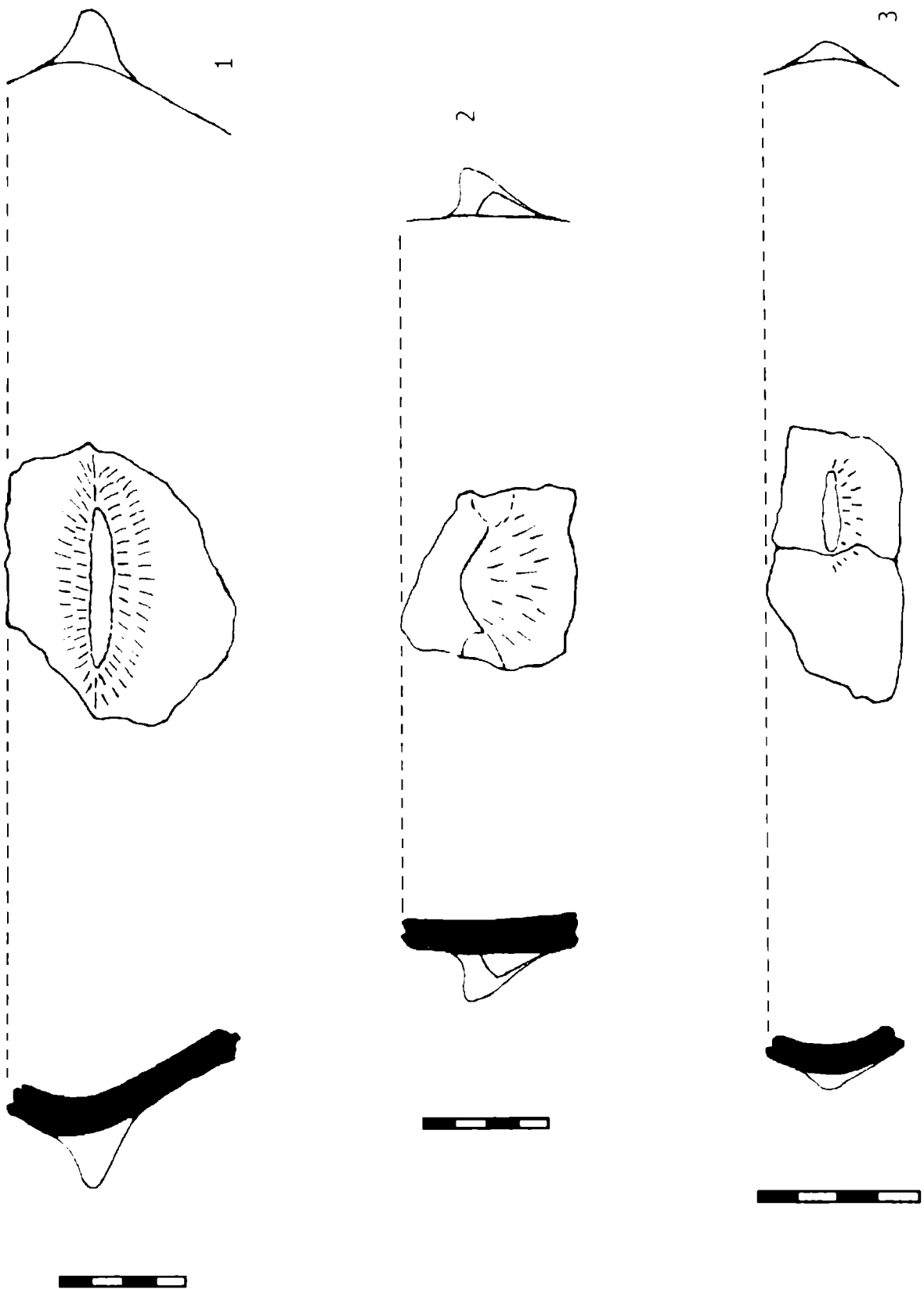




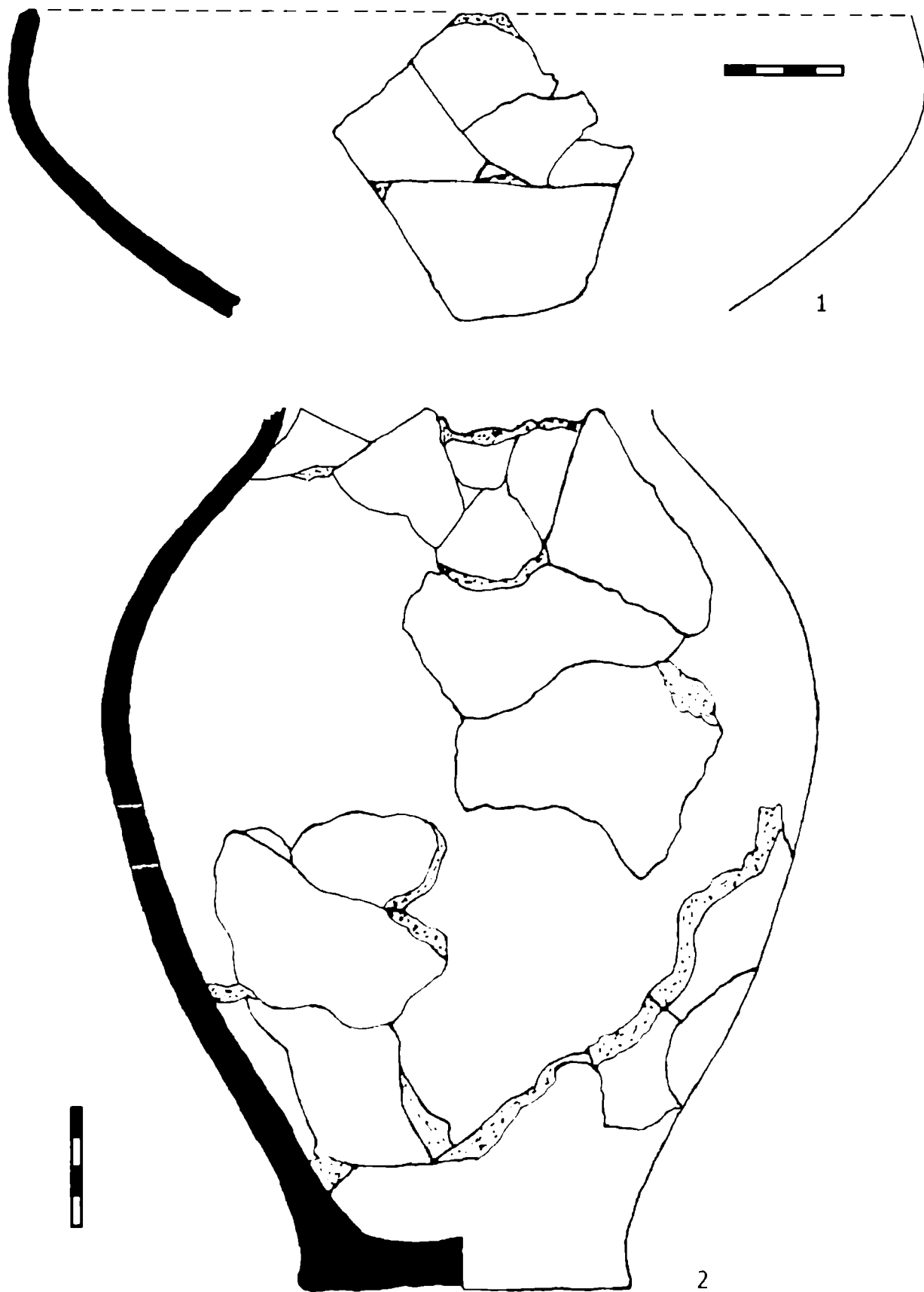
**Figura 8.** 1-7 - Fragmente neolitice Dudești din pastă fină (Sl. B 1);

8 - Fragment hallstattian târziu din S I.

*Figure 8.* 1-7 - Fragments de vases néolithiques Dudești en pâte fine (Sl. II 1); 8 - Fragment hallstattienne tardif (S I).



**Figura 9.** Fragmente de vase hallstattiene: 1 - (S II); 2 - (S I); 3 - (S IV).  
**Figure 9.** Fragments de vases hallstattiennes: 1 - (S II); 2 - (S I); 3 - (S IV).




◆ **Figura 10.** 1 - Strachină din S III; 2 - Oală din S I (secolele III-IV<sup>e</sup> d. Hr.).


*Figure 10.* 1 - Écuelle; 2 - Pot (III-IV<sup>e</sup> siècles ap. J. Chr.).




**Figura 11.** Foto 1a-1c - Daltă din tuf vulcanic; 2a-2b - Fusaiolă fragmentară.  
**Figure 11.** Photos 1a-1c - Pointe en tuf volcanique; 2a-2b - Fusaiöle fragmentaire.



**Figura 12.** Foto fragmente de vase neolitice, cultura Dudești, cu decor incizat.  
**Figure 12.** Photos fragments de vases néolithiques, culture Dudești avec décor incise.



**Figura 13.** Foto 1-4 - Materiale neolitice din B 1; 5 - Fragment de vas hallstattian.  
*Figure 13. Photos 1-4 - Matériaux néolithiques de H 1; 5 - Fragment de vase hallstattiène.*



**Figura 14.** Foto 1-2 - Fragmente de la vase hallstatiene; 3 - Fragment de vas neolitic.

*Figure 14. Photos 1-2 - Fragments de vases hallstatiennes; 3 - Fragment de vase néolithique.*